AMMOC

Associação dos Municípios do Meio Oeste Catarinense

DEPARTAMENTO DE ENGENHARIA

MEMORIAL DESCRITIVO – ESPECIFICAÇÕES TÉCNICAS

PAVIMENTAÇÃO ASFÁLTICA DA RUAS 13 DE OUTUBRO, ANDRÉ GWIGGNER, PETER GWIGGNER, ERNEST KLOTZ, ANTONIO P, HENRIQUE P, ARMANDO V.T. HUBERT F, MARIA HASS, FRANCISCO LINDNER, LUCIA KLOTZ

MUNICÍPIO DE TREZE TÍLIAS - SC

PREFEITURA:	TREZE TÍLIAS - SC
OBRA:	PAVIMENTAÇÃO ASFÁLTICA EM C.B.U.Q
LOCAL:	RUAS 13 DE OUTUBRO, ANDRÉ GWIGGNER, PETER GWIGGNER, ERNEST KLOTZ, ANTONIO P, HENRIQUE P, ARMANDO V.T. HUBERT F, MARIA HASS, FRANCISCO LINDNER, LUCIA KLOTZ
ENGº RESPONSÁVEL:	MAX MOOSHAMMER – CREA/SC 139.164-0

TREZE TÍLIAS – SC, março de 2021.

LISTA DE ABREVIATURAS, SIGLAS E SÍMBOLOS

A	Área da Bacia de Contribuição
AMMOC	Associação dos Municípios do Meio Oeste Catarinense
C	Coeficiente de Deflúvio
cm	Centímetro
CREA	Conselho Regional de Engenharia e Arquitetura e Agronomia
C.B.U.Q.	Concreto Betuminoso Usinado a Quente
h	Horas
I	Inclinação
Im	Intensidade Média das Chuvas
l	Litro
m	Metro
im	Intensidade Média das Chuvas
m^2	Metro Quadrado
mm	Milímetros
mm/h	Milímetros por hora
MPa	Megapascal
nº	Número
Q	Vazão
P.C.D.	Pessoa com Deficiência
SC	Suporte California
Ø	Diâmetro

SUMÁRIO

1. IDENTIFICAÇÃO DO EMPREENDIMENTO 5
1.1 PAVIMENTAÇÃO ALFÁLTICA (C.B.U.Q.) 5
2. GENERALIDADES 5
3. SERVIÇOS INICIAIS 6
3.1 DOCUMENTAÇÃO 6
3.2 PLACA DE OBRA 7
4. PROJETOS 8
5. RESPONSABILIDADE TÉCNICA 8
6. DEMOLIÇÕES 9
7. LOCAÇÃO DE OBRA COM EQUIPAMENTOS TOPOGRÁFICOS 9
8. PAVIMENTAÇÃO ASFÁLTICA EM C.A.U.Q. 9
8.1 ESTUDOS TOPOGRÁFICOS 9
8.2 PROJETO GEOMÉTRICO 10
8.3 PROJETO PLANIALTIMÉTRICO 10
9. PROJETO DE PAVIMENTAÇÃO ASFÁLTICA 10
9.1.1 Revestimento 11
9.2 EXECUÇÃO DOS SERVIÇOS 11
9.2.1 Imprimação 11
9.2.2 Pintura de Ligação 11
9.2.3 Materiais Asfálticos 12
9.2.4 Camada de Concreto Asfáltico Usinado a Quente 12
9.2.5 Laudo Técnico de Controle Tecnológico 12
10. DRENAGEM SUPERFICIAL DE ÁGUAS PLUVIAIS 13
10.1 CARACTERÍSTICAS GERAIS 13
10.2 DESTINO DAS ÁGUAS 14
11. SINALIZAÇÃO VIÁRIA 14
11.1 SINALIZAÇÃO VERTICAL 14
11.1.1 Placas de Informações Complementares 14

11.1.2 Material de Confecção das Placas 14

11.1.3 Suporte das Placas 15

11.1.4 Dispositivos de Fixação 16

11.1 SINALIZAÇÃO HORIZONTAL 20

12. LIMPEZA FINAL 21

13. CONSIDERAÇÕES FINAIS 21

1. IDENTIFICAÇÃO DO EMPREENDIMENTO

Este Memorial Descritivo tem por objetivo complementar o desenho relativo ao projeto de Pavimentação Asfáltica Com C.B.U.Q. Das Ruas **13 DE OUTUBRO, ANDRÉ GWIGGNER, PETER GWIGGNER, ERNEST KLOTZ, ANTONIO P, HENRIQUE P, ARMANDO V.T. HUBERT F, MARIA HASS, FRANCISCO LINDNER, LUCIA KLOTZ** localizadas no município de TREZE TÍLIAS – SC. A pavimentação dessas vias tem o objetivo de interligar diversas vias existentes do município garantindo a mobilidade urbana.

Alterações na obra só serão permitidas por meio de aviso prévio ao engenheiro responsável pelo projeto e ao fiscal da obra, qualquer item executado diverso ao projetado sem autorização incluindo defeitos (substituição, reparos ou mesmo refazer o serviço) acarretará em custos adicionais que serão de inteira responsabilidade da empresa vencedora do processo licitatório.

1.1 PAVIMENTAÇÃO ALFÁLTICA (C.B.U.Q.)

As Ruas **13 DE OUTUBRO, ANDRÉ GWIGGNER, PETER GWIGGNER, ERNEST KLOTZ, ANTONIO P, HENRIQUE P, ARMANDO V.T. HUBERT F, MARIA HASS, FRANCISCO LINDNER, LUCIA KLOTZ** a serem pavimentadas, receberão pavimentação asfáltica para atender a necessidade da população local. As vias encontram-se abertas, com pavimentação primária, tendo a necessidade de escavações e acertos de greide para receber a nova pavimentação.

2. GENERALIDADES

Deverão ser mantidas na obra, em local determinado pela fiscalização, placas:

- Da AMMOC, responsável pelo projeto;
- Da Empreiteira, com os Responsáveis Técnicos pela execução;
- Do órgão concedente dos recursos (descrita abaixo em item específico);

A pavimentação deverá ser feita rigorosamente de acordo com o projeto aprovado, sendo que toda e qualquer alteração que por ventura deva ser introduzida no projeto ou nas especificações, visando melhorias, só será admitida com autorização do Responsável Técnico pelo projeto.

Poderá a fiscalização paralisar os serviços, ou mesmo mandar refazê-los quando os mesmos não se apresentarem de acordo com as especificações, detalhes ou normas de boa técnica.

Nos projetos apresentados, entre as medidas tomadas em escala e medidas determinadas por cotas, prevalecerão sempre as últimas.

Caberá à empreiteira proceder à instalação da obra, dentro das normas gerais de construção, com previsão de depósito de materiais, mantendo o canteiro de serviços sempre organizado e limpo. Deve também manter serviço ininterrupto de vigilância da obra, até sua entrega definitiva, responsabilizando-se por quaisquer danos decorrentes da execução da mesma.

É de responsabilidade sua manter atualizados, no canteiro de obras, Alvará, Diário de obras, Certidões e Licenças, evitando interrupções por embargo, assim como possuir os cronogramas e demais elementos que interessam aos serviços.

Deverão ser observadas as normas de segurança do trabalho em todos os aspectos.

Todo material a ser empregado na obra deverá receber aprovação da fiscalização antes de começar a ser utilizado. Deve permanecer no escritório uma amostra dos mesmos.

No caso de a empreiteira querer substituir materiais ou serviços que constam nesta especificação, deverá apresentar memorial descritivo, memorial justificativo para sua utilização e a composição orçamentária completa, que permita comparação, pelo autor do projeto, com materiais e/ou serviços semelhantes, além de catálogos e informações complementares.

3. SERVIÇOS INICIAIS

3.1 DOCUMENTAÇÃO

Antes do início dos serviços a empreiteira deverá providenciar, e apresentar para o órgão contratante:

a) ART de execução;
b) Alvará de construção;
c) CEI da Previdência Social;
d) Livro de registro dos funcionários;
e) Programas de Segurança do Trabalho;
f) Diário de obra de acordo com o Tribunal de Contas.

3.2 PLACA DE OBRA

Conforme previsto em contrato e orientações do MN AE 082, todas as obras deverão possuir placas indicativas em conformidade com cores, medidas, proporções e demais orientações contidas no presente Manual e deverão ser confeccionadas em chapas metálicas galvanizadas planas, com material resistente às intempéries, as informações deverão estar em material plástico (poliestireno), para fixação ou adesivação nas placas. Quando isso não for possível as informações deverão ser pintadas a óleo ou esmalte. Dá-se preferência ao material plástico, pela sua durabilidade e qualidade.

As placas serão afixadas pelo Agente Promotor/Mutuário, em local visível, preferencialmente no acesso principal do empreendimento ou voltado para a via que favoreça a melhor visualização. Deverão ser mantidas em bom estado de conservação, inclusive quanto à integridade do padrão das cores, durante todo o período de execução das obras, substituindo-as ou recuperando-as quando verificado o seu desgaste, precariedade, ou ainda por solicitação da CAIXA.

O manual com todas as orientações está disponível para download no site http://www.caixa.gov.br/Downloads/gestao-urbana-manual-visual-placas-adesivos-obras/Manual_PlacadeObras_2019_v3.pdf

As placas devem ter sempre o formato retangular na proporção de 8Y x 4Y. A largura será dividida em duas partes iguais, e a altura em cinco partes iguais (conforme ilustração abaixo).

Área total:
- Proporção de 8Y x 4Y.

Dimensões mínimas:
- 2,4m x 1,2m

Nota: A placa deve possuir tamanho adequado para visualização no canteiro de obras.

Área do nome da obra (A):
- Cor de fundo: verde - Pantone 3425C.
- Fonte: Signika Bold, caixa alta e baixa.
- Cor da fonte: branca.

Área de informações da obra (B):
- Cor de fundo: verde - Pantone 370C.
- Fonte: Signika Regular, caixa alta e baixa.
- Cor da fonte: amarela - Pantone 116C e Branca.
- Entrelinhas: 1
- Espaço entre letras: 0,2

Área das assinaturas (C):
- Cor de fundo: branca.
- As assinaturas devem estar centralizadas.

Figura 1- Placa de Obra

Fonte: Manual Visual de placas e adesivos de obras

O tamanho/medidas não poderão ser inferiores às das outras diferentes placas presentes na obra, respeitadas, no mínimo, as dimensões de 2,40m X 1,20m.

4. PROJETOS

O Projeto refere-se à Pavimentação Asfáltica Com C.B.U.Q. e compõe-se de:

⇒ Projeto de Pavimentação Asfáltica;

⇒ Projeto de Drenagem Pluvial;

⇒ Projeto de Sinalização Viária Horizontal e Vertical;

⇒ Orçamentação, Memorial Descritivo e Cronograma.

5. RESPONSABILIDADE TÉCNICA

O projeto terá sua Anotação de Responsabilidade Técnica (ART), anotada perante o CREA/SC, pelo Engenheiro Civil Max Mooshammer, sob o CREA/SC nº 139.164-0, funcionário da AMMOC – Associação dos Municípios do Meio Oeste Catarinense. A ART de execução deverá ser apresentada pela empresa executora.

6. DEMOLIÇÕES

Caso necessárias demolições, serão a fim de garantir a caixa da via e serão executadas pela empresa ganhadora.

7. LOCAÇÃO DE OBRA COM EQUIPAMENTOS TOPOGRÁFICOS

Deverá ser locada a obra com equipamentos de topografia, conforme projeto. No momento da execução, a AMMOC disponibilizará o arquivo digital contendo os pontos de amarração do projeto que estão materializados ao longo da extensão da via.

A empresa deverá fornecer nota de serviço dos serviços de aterro previstos em projeto para quantificação dos reais volumes executados, bem como relatório dos elementos de drenagens, cotas, fundos de bocas e inclinações finais.

8. PAVIMENTAÇÃO ASFÁLTICA EM C.A.U.Q.

8.1 ESTUDOS TOPOGRÁFICOS

A locação foi efetuada através do levantamento topográfico *in loco*, com o auxílio de estação total. Não serão necessárias grandes movimentações de terra, pois o traçado da via já se encontra definido, exceto as movimentações provenientes de drenagens pluviais e regularização do subleito.

Projetou-se o traçado da via pelas conformidades das retas existentes lançando-se as tangentes para a definição dos Pontos de Intersecção (PIS). Cada eixo foi estaqueado de 20 em 20 metros, proporcionando assim um melhor detalhamento vertical e horizontal da rua e

as medidas das distâncias entre os piquetes foram realizadas com trena de fibra de vidro, segundo a horizontal.

8.2 PROJETO GEOMÉTRICO

O projeto geométrico foi desenvolvido tendo por base as características técnicas preconizadas nas Normas para Projetos Geométricos de Logradouros Urbanos, e foi ordenado aos elementos básicos reconhecidos pelos estudos Topográficos.

Para a execução do projeto geométrico, buscou-se realizar alguns estudos a fim de viabilizar a realização da obra da rua. Esse estudo tem por finalidade os seguintes objetivos:

- Execução do projeto horizontal e vertical da pavimentação em concreto asfáltico;
- Dimensionamento de drenagem e das pavimentações;
- Orçamento do trecho a ser pavimentado.

8.3 PROJETO PLANIALTIMÉTRICO

O projeto Planialtimétrico constitui-se na representação gráfica dos dados obtidos nos Estudos Topográficos, resultando da exploração realizada em campo com Estação Total. O projeto planialtimétrico do local está exposto em anexo.

9. PROJETO DE PAVIMENTAÇÃO ASFÁLTICA

O Projeto de pavimentação tem por finalidade definir as espessuras das camadas do pavimento, o tipo de pavimento, o tipo de material a ser empregado, de acordo com o tipo de material existente no sub-leito, bem como a topografia da região. O mesmo define a seção transversal do pavimento, e sua variação ao longo do eixo. Estabelece também o tipo de pavimentação definindo o tipo de revestimento e as demais camadas estruturais capazes de suportar as cargas previstas durante o período de vida útil.

Além disso, define geometricamente as diferentes camadas componentes estabelecendo os materiais constituintes, especificando valores mínimos e máximos das características físico-mecânicas desses materiais.

9.1.1 Revestimento

Determinou-se que o revestimento utilizado será em C.B.U.Q. (Concreto Betuminoso Usinado a Quente). O mesmo será espalhado com vibroacabadora e compactado com rolo compactador conforme indica o detalhe das seções transversais do pavimento, esta terá uma declividade transversal de 3% cada pista de rolamento.

9.2 EXECUÇÃO DOS SERVIÇOS

9.2.1 Imprimação

A pintura asfáltica de imprimação será feita após a aceitação da camada de brita graduada, numa taxa de 0,80 a 1,0 l/m², com a função de aumentar a coesão superficial, conferir certo grau de impermeabilidade e promover condições de aderência entre a camada de base e o revestimento asfáltico a ser sobreposto. Neste serviço estão incluídas todas as operações e o fornecimento de todos os materiais necessários à sua completa execução.

Os serviços de imprimação foram orçados em metros quadrados e os quantitativos correspondentes indicados no Orçamento dos Serviços de Pavimentação. Este serviço deverá atender ao que preceitua as **Especificações Gerais do DEINFRA-SC.**

9.2.2 Pintura de Ligação

A pintura asfáltica de ligação será feita previamente ao lançamento da camada de revestimento asfáltico, numa taxa de 0,80 a 1,0 l/m². A pintura de ligação será feita com o objetivo de promover a aderência entre a camada de base e o revestimento asfáltico a ser sobreposto, nos segmentos em que a imprimação tenha ficado exposta ao tempo por mais de

07 dias ou tenha recebido trafego intenso. Neste serviço estão incluídas todas as operações e o fornecimento e transporte de todos os materiais necessários à sua completa execução.

Os serviços de pintura asfáltica de ligação foram orçados em metros quadrados. Este serviço deverá atender ao que preceitua as **Especificações Gerais do DEINFRA-SC.**

9.2.3 Materiais Asfálticos

Os materiais a serem utilizados nos Tratamentos Superficiais Asfálticos por Penetração podem ser do tipo:

- Cimento Asfáltico de Petróleo – CAP-20;
- Emulsões asfálticas de Ruptura Rápida – RR-2C;
- Outros tipos de matérias asfálticos poderão ser admitidos, desde que devidamente justificados.

Nota Importante: **Todo o processo de tratamento superficial deve seguir as orientações de serviços do DER-SC-ES-08/92.**

9.2.4 Camada de Concreto Asfáltico Usinado a Quente

O asfalto deverá ter um traço ao que preceitua as **Especificações Gerais do DNIT.** As faixas granulométricas das misturas de agregados a serem adotadas são: Faixa C, para a camada de revestimento da pista de rolamento. Deverá seguir a espessura indicada em projeto compactada.

9.2.5 Laudo Técnico de Controle Tecnológico

O corpo de prova do asfalto e a realização de ensaios de verificação de espessura, densidade e traço deverá ser realizado por empresa especializada de acordo com as Normas técnicas vigentes e do DNIT, todos assinados por responsável técnico acompanhado com a respectiva ART, Anotação de Responsabilidade Técnica.

Deverá ser realizado o laudo, após a execução dos serviços e poderá a fiscalização solicitar que sejam retirados em pontos estratégicos os testemunhos para a verificação das espessuras e do traço utilizado e o custo com esse serviço será de inteira responsabilidade da empresa executora.

Será condicionante para liberação do último desembolso a apresentação do Laudo Técnico de Controle Tecnológico e os resultados dos ensaios realizados em cada etapa dos serviços.

10. DRENAGEM SUPERFICIAL DE ÁGUAS PLUVIAIS

O projeto de drenagem foi elaborado com vistas ao estabelecimento dos dispositivos necessários para a captação, interceptação e condução das águas superficiais, objetivando conduzi-las para locais de deságues seguro, sem comprometer o pavimento, residências e terrenos que margeiam a rua.

Fica desde já esclarecido que o critério usado para classificar e quantificar as microbacias para sua respectiva avaliação foi feito "in loco" por corpo técnico.

Isso ocorre devido a impossibilidade de a prefeitura realizar ensaios geológicos e estudos geotécnicos do local e levantamento hidrográficos das bacias hidrográficas.

Para justificar a decisão de projetar utilizando como coeficiente de escoamento superficial "runoff", arbitrou-se, com respeito ao tipo de descrição da área, sendo caracterizado por áreas sem melhoramentos, com respectivo coeficiente de escoamento superficial adotado de 0,60, para ficarmos a favor da segurança sem correr riscos no dimensionamento dos ramais de ligação e das galerias pluviais.

Os serviços de drenagem só serão liberados após a execução de todas as escavações, aterros e acertos de greide necessários a execução do projeto.

10.1 CARACTERÍSTICAS GERAIS

Toda a tubulação será executada com tubos de concreto. Serão assentados sobre lastro de brita e deverão ter as juntas envoltas em manta geotextil. Poderá a fiscalização

pedir que a tubulação seja refeita caso não seja comprovada a utilização das mantas nas juntas dos tubos ou atestar a falta de encaixe dos mesmos na linha de drenagem.

Sua declividade seguirá a do perfil da rua no sentido longitudinal, porém nunca inferior a 2%.

Para o cálculo dos diâmetros da tubulação, utilizou-se o método de cálculo racional de dimensionamento.

10.2 DESTINO DAS ÁGUAS

Conforme o estudo topográfico da bacia em que se encontram as ruas, os deságues serão direcionados para os mesmos já existentes nas ruas, conforme indicações em projeto.

11. SINALIZAÇÃO VIÁRIA

11.1 SINALIZAÇÃO VERTICAL

11.1.1 Placas de Informações Complementares

Sendo necessário acrescentar informações para complementar os sinais de regulamentação, como período de validade, características e uso do veículo, condições de estacionamento, além de outras, deve ser utilizada uma placa adicional ou incorporada à placa principal, formando um só conjunto, na forma retangular, com as mesmas cores do sinal de regulamentação.

11.1.2 Material de Confecção das Placas

Deverá ser utilizado material de chapa de aço galvanizado. As placas de sinalização vertical de vias urbanas devem ser confeccionadas em chapas de aço, espessura mínima de 1,25 mm, revestidas com zinco pelo processo contínuo de imersão a quente, conforme Norma NBR 7008-1 (2012), grau ZC, revestimento mínimo Z275. As placas deverão ser furadas antes

de receberem o tratamento. Após cortadas em duas dimensões finais e furadas, as chapas deverão ter as bordas lixadas e deverão receber tratamento preliminar que compreenda desengraxamento e decapagem. Devem, portanto, ser perfeitamente planas, lisas, sem empolamento e isentas de rebarbas ou bordas cortantes, laminadas, resistentes à corrosão atmosférica, devidamente tratadas, sem manchas e sem oxidação, prontas para receber o revestimento com película refletiva ou pintura. O verso deve ser pintado em preto semifosco. As placas devem obedecer às especificações técnicas em conformidade com a Norma ABNT NBR-11904/2015 (Sinalização Vertical Viária – Placas de Aço Zincado), com os seguintes requisitos conforme tabela abaixo:

Tabela 1 - Requisitos para Material de Confecção das Placas

REQUISITOS			
PLACA	MÍNIMO	MÁXIMO	NORMA TÉCNICA
Espessura do revestimento	0,025 mm	-	ASTM D-1005
Brilho a 60º	40	50	ASTM D-523
Flexibilidade	8 e	-	NBR-10545
Aderência	-	Gr 1	BNR-11003
Resistência ao impacto	18 j	-	ASTM D-2794
Resistência à névoa salina	240 h	-	NBR-8094
Resistência à umidade	240 h	-	NBR-8095
Intemperismo artificial	300 h	-	ASTM G-153

FONTE: Especificações de Serviços Rodoviários (DER-PR, 2005)

11.1.3 Suporte das Placas

O suporte deve ser confeccionado em tubo de aço carbono SAE 1010/1020, galvanizado a quente, grau C, de seção circular, com costuras e pontas lisas, em coluna simples e em conformidade com a Norma ABNT NBR-8261/2010, podendo ser aceita também a Norma DIN2440. Deve atender às seguintes dimensões:

- Diâmetro Interno: 2”
- Espessura da Parede: 3,0 mm
- Diâmetro Externo: 60,3 mm

A galvanização deverá ser executada após as operações de furação e solda e deverá ser executada nas partes internas e externas da peça, devendo as superfícies apresentarem uma

deposição mínima de zinco igual a 350 g/m², quando ensaiado conforme a Norma ABNT NBR7397/2007.

A galvanização não deverá se separar do material de base quando submetido ao ensaio de aderência pelo Método do Dobramento, conforme a Norma ABNT NBR-7398/2015. A espessura de galvanização (revestimento de zinco) deverá ser, no mínimo, de 50 micra, quando ensaiada conforme a Norma ABNT NBR-7399/2015. A galvanização deverá ser uniforme, não devendo existir falhas de zincagem. As peças, quando ensaiadas conforme a Norma ABNT NBR-7400/2015, deverão suportar no mínimo 6 (seis) imersões (Ensaio de Preece) sem apresentar sinais de depósito de cobre e devem permanecer com a cor natural, ou seja, não devem ser pintadas.

A extremidade superior do suporte deve ser fechada com peça de PVC específica para essa vedação com 4 cm de altura (ver detalhe abaixo). Os suportes devem ser fixados de modo a manter rigidamente as placas em sua posição permanente e apropriada, evitando que sejam giradas ou deslocadas.

11.1.4 Dispositivos de Fixação

11.1.4.1 Longarinas e Abraçadeiras

Deverão ser confeccionados em aço carbono SAE 1010/1020 galvanizado a quente, após as operações de furação e solda. As especificações para a galvanização são as mesmas apresentadas para o suporte. Essas peças não poderão apresentar trincas, fissuras, rebarbas ou bordas cortantes e deverão ser limpas, isenta de terra, óleo, graxa, sais ou ferrugem. Toda escória de solda, bem como respingos, deverá ser removidos e seguidos de escoamento.

11.1.4.2 Porcas, parafusos e arruelas

As porcas, parafusos e arruelas (D=1/4") deverão ser de aço galvanizado a fogo e centrifugado. A figura a seguir apresenta o detalhe construtivo da fixação do suporte à placa utilizando-se longarina, abraçadeira, parafusos, porcas e arruelas.

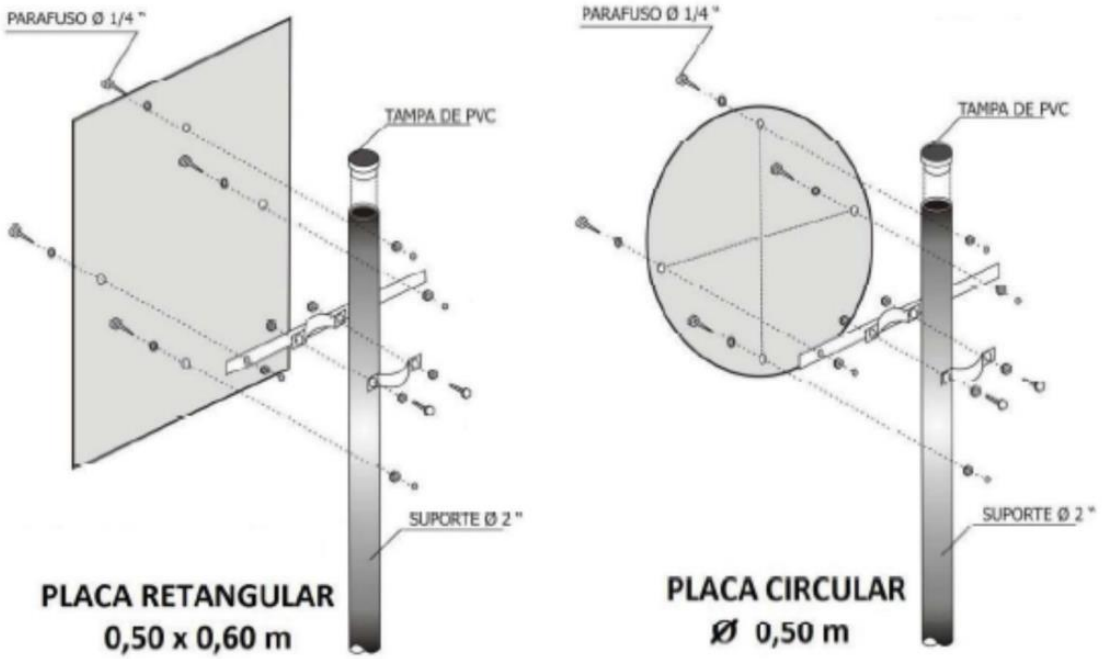

FONTE: Especificações Técnicas de Sinalização Vertical (BHTrans, 2013)

Figura 1 - Detalhe Fixação Placas

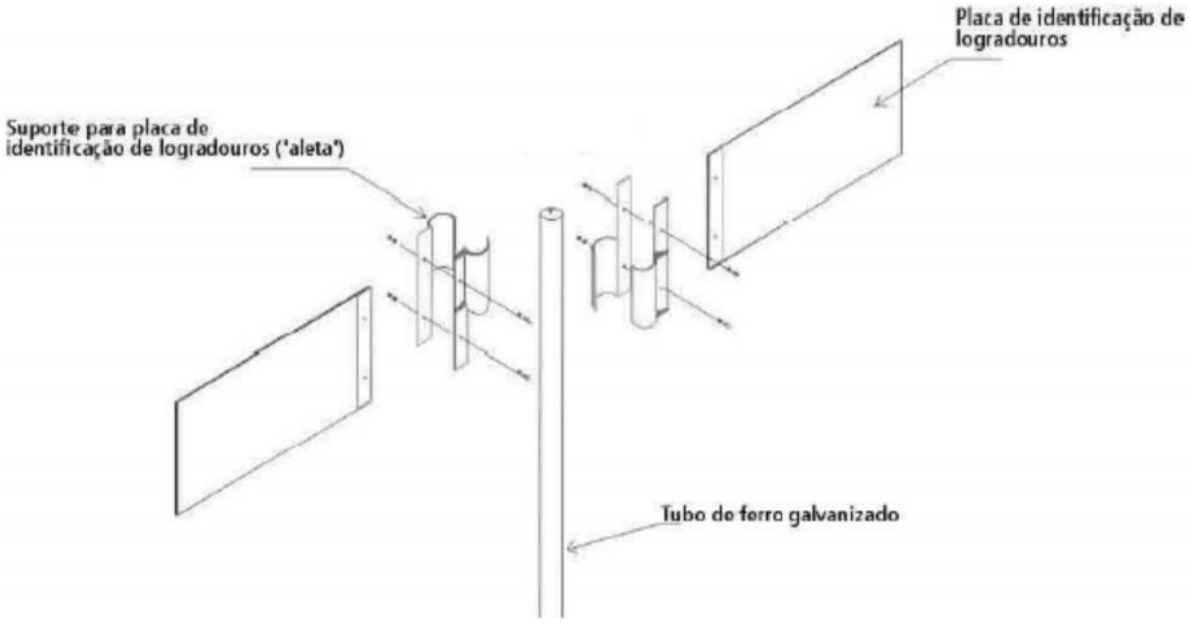

FONTE: Especificações de Concorrência Pública - EMURB (PMSP, 2005)

Figura 2 - Detalhe Fixação Placas de Identificação de Rua

11.1.4.3 Dispositivo Anti-Giro

Na parte inferior do suporte, deverão ser soldadas 02 (duas) peças de 15 cm de ferro chato 1/8" x 3/4", no sentido transversal, distando de 100 a 300 mm da base (a ser imerso na Fundação) (Figura a Seguir). Esse dispositivo tem a finalidade de propiciar à placa de sinalização reação contrária à ações externas que tendem a fazer a placa girar sobre seu eixo vertical.

11.1.4.4 Fundação da Placa

A Fundação da placa, fixação do suporte ao solo, deverá ser feita utilizando-se concreto fck de 15 MPa e acabamento com argamassa de cimento e areia no traço em volume 1:3 (cimento, areia) ou compatível com o piso existente na calçada.

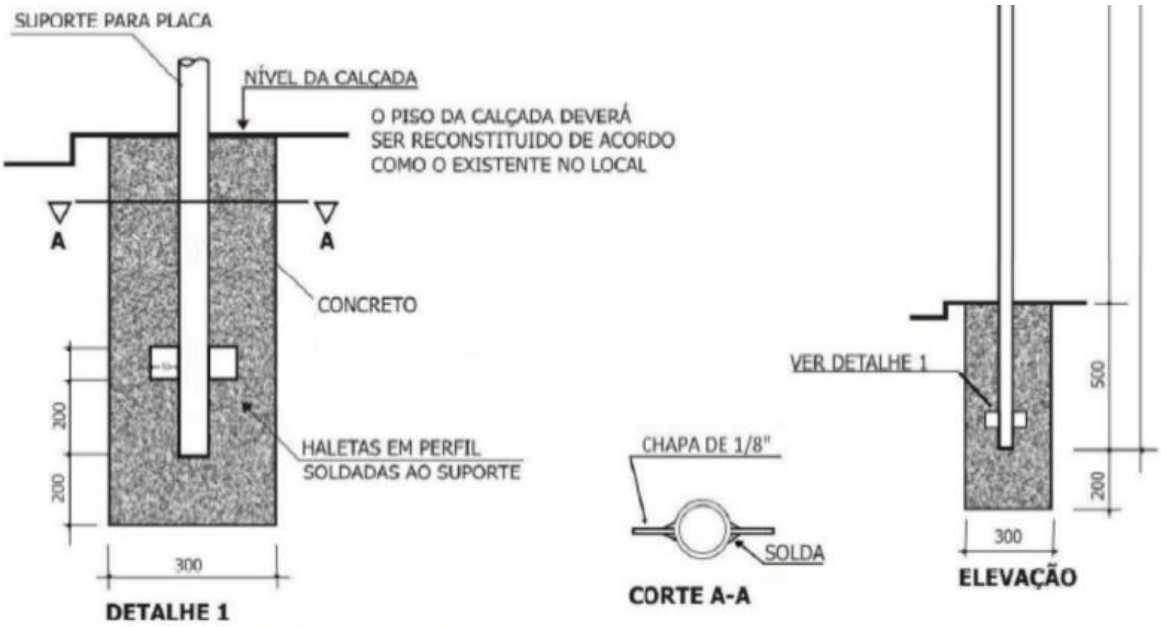

FONTE: Especificações Técnicas de Sinalização Vertical (BHTrans, 2013)

Figura 3 - Detalhe do Dispositivo Anti-Giro e da Fundação

11.1.4.5 Furação

A furação de placas deve ser compatível com o tipo e as dimensões de cada placa, de modo a se encaixar perfeitamente aos dispositivos de fixação e ao próprio suporte. No entanto,

a furação das longarinas e abraçadeiras seguem o padrão, partindo do eixo do suporte. Os furos são de diâmetro necessário para parafusos D=1/4". O processo de furação deve ser anterior ao processo de galvanização, para que a galvanização não seja danificada pela furação e também para que as paredes laterais do furo recebam a galvanização e não representem um ponto frágil na peça.

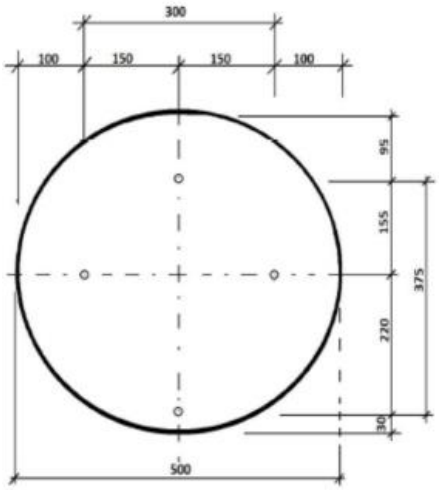

PLACA CIRCULAR ø 0,50 m

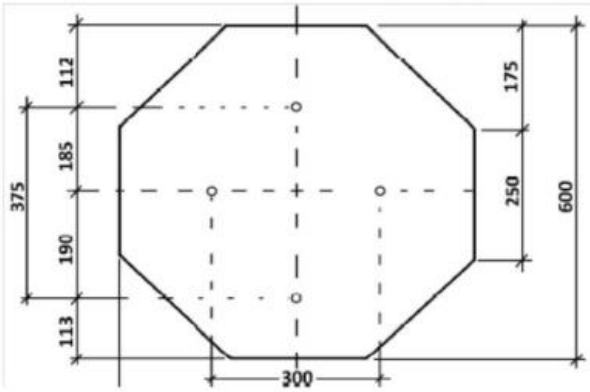

PLACA OCTOGONAL L 0,25 m

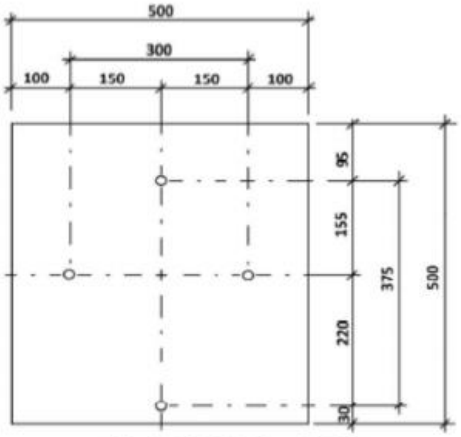

PLACA 0,50 x 0,50 m



PLACA 0,50 x 0,60 m

11.1.4.6 Altura da Placa de Fixação

O Manual Brasileiro de Sinalização de Trânsito especifica que as placas de sinalização de vias urbanas devem estar entre 2,0 e 2,5 metros de altura em relação ao piso acabado. Para efeitos de padronização, deverá ser fixada a altura de 2,1 metros entre o piso acabado e a borda inferior da placa (altura padrão de uma porta residencial).

11.1 SINALIZAÇÃO HORIZONTAL

A sinalização horizontal é um subsistema da sinalização viária composta de marcas, símbolos e legendas, apostos sobre o pavimento da pista de rolamento. Tem por finalidade, fornecer informações que permitam aos usuários das vias adotarem comportamentos adequados, de modo a aumentar a segurança e fluidez do transito, ordenar o fluxo de trafego, canalizar e orientar os usuários da via e transmitir mensagens aos condutores e pedestres, possibilitando sua percepção e entendimento, sem desviar a atenção do leito da via.

O projeto prevê a execução de Marcas de Delimitação e Controle de Parada e, Estacionamento, terceira faixa, linhas de bordo e eixo.

11.1.1 Especificações Técnicas

A empresa contratada deverá seguir, rigorosamente, o projeto de sinalização viária, quanto à execução de sinalização horizontal, de acordo com a Resolução CONTRAM.

11.1.2 Padrão de Cor

As sinalizações horizontais, previstas no projeto, serão de cores: “branca” com tonalidade (padrão Munsell) “N 9,5” e “amarela” com tonalidade (padrão Munsell) “10 YR ,5/14”.

11.1.3 Dimensões

A largura das linhas transversais e o dimensionamento dos símbolos e legendas são definidos em função das características físicas da via, do tipo de linha e/ou da velocidade regulamentada para a via.

11.1.4 Material

Toda as pinturas de faixa contínuas e tracejadas (eixos e bordos), faixa de segurança para pedestre, zebrados, demais marcas **serão em TINTA RETROREFLETIVA A BASE DE RESINA ACRILICA COM MICRO ESFERAS DE VIDRO.** Estes materiais atendem as especificações do Departamento Nacional de Estradas e Rodagem.

11.1.5 Consideração Complementares

A execução dos serviços será manual, a cargo da empresa contratada. A superfície a ser pintada deverá estar limpa e regularizada, com gabaritos e marcações (de acordo com o projeto de sinalização viária), não sendo permitidos desalinhamentos ou incoerência nas medidas. Serão recusadas sinalizações que estejam em desconformidade com o projeto, cabível de correções a cargo da empresa contratada.

12. LIMPEZA FINAL

Ao termino da obra a empresa deverá fazer todas as limpezas necessárias, tanto de entulhos, sujeiras, terra na pista, passeios ou sarjetas, toda e qualquer material que possa estar sobre local da obra ou que a fiscalização solicitar para a retirada.

OBS: NÃO DEVERÃO HAVER ACÚMULOS DE SOLO OU SUJEIRAS NA PISTA.

13. CONSIDERAÇÕES FINAIS

É sempre conveniente que seja realizada uma visita ao local da obra para tomar conhecimento da extensão dos serviços.

Sugestões de alterações devem ser feitas ao autor do projeto e à fiscalização, obtendo deles a autorização para o pretendido, sob pena de ser exigido o serviço como inicialmente previsto, sem que nenhum ônus seja debitado ao Contratante.

O diário de obra deverá ser feito conforme modelo fornecido pela prefeitura municipal. Deverá ser mantido na obra e preenchido diariamente.

Ao final da obra, deverá ser entregue relatório fotográfico com os serviços executados: os dispositivos de drenagem, revestimento em C.A.U.Q, concreto, sinalização, e quais quer outros que comprovem a execução dos serviços, e ainda, os laudos referentes as pinturas de sinalização e os ensaios pertinentes ao asfalto utilizado.

MAX MOOSHAMMER:06944046911

Digitally signed by MAX MOOSHAMMER:06944046911
DN: C=BR, O=ICP-Brasil, OU=Secretaria da Receita Federal do Brasil - RFB, OU=RFB e-CPF A3, OU=(EM BRANCO), OU=82895970000167, CN=MAX MOOSHAMMER:06944046911
Reason: I am the author of this document
Location: your signing location here
Date: 2021.03.29 10:33:17-03'00'
Foxit Reader Version: 10.1.3

Max Mooshammer
Engenheiro Civil
CREA/SC 139.164-0