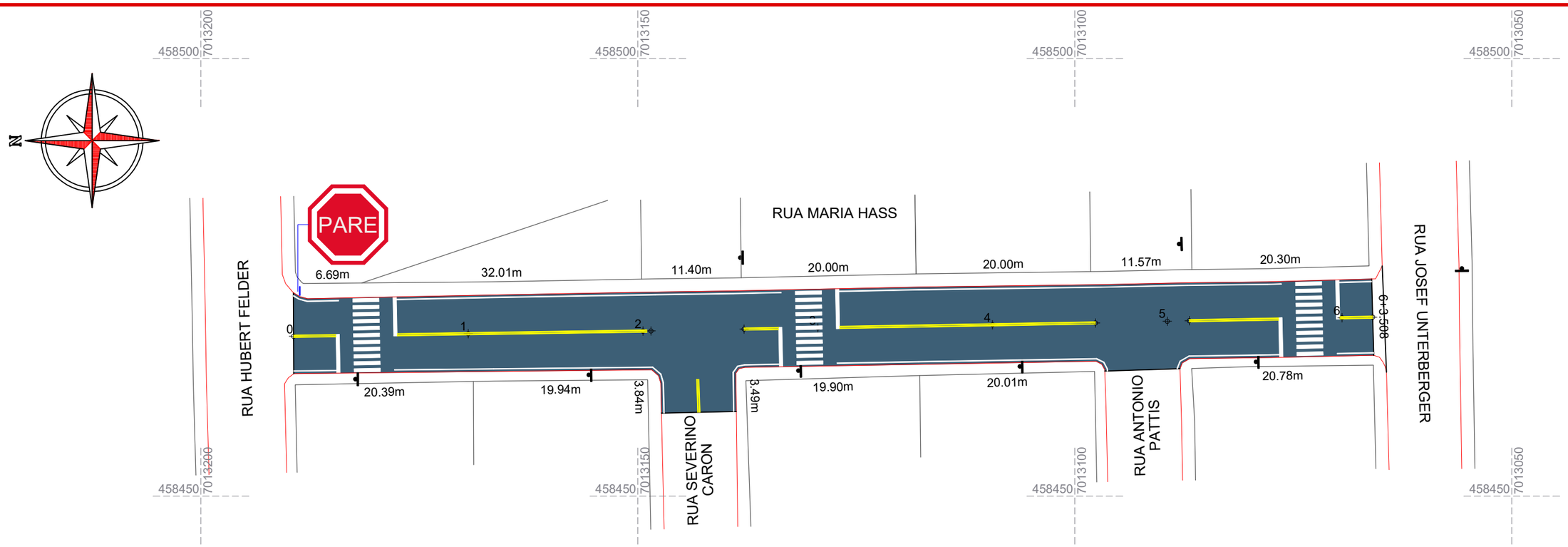

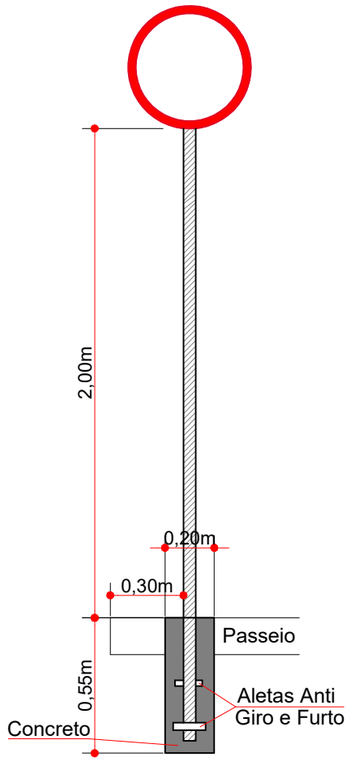

DETALHE DA FIXAÇÃO DE PLACAS
Escala: 1/25

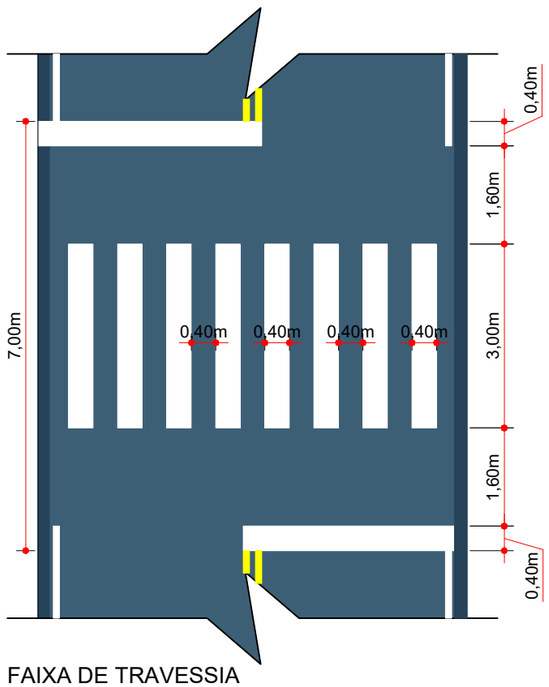

FAIXA DE TRAVESSIA
ESCALA: 1/100

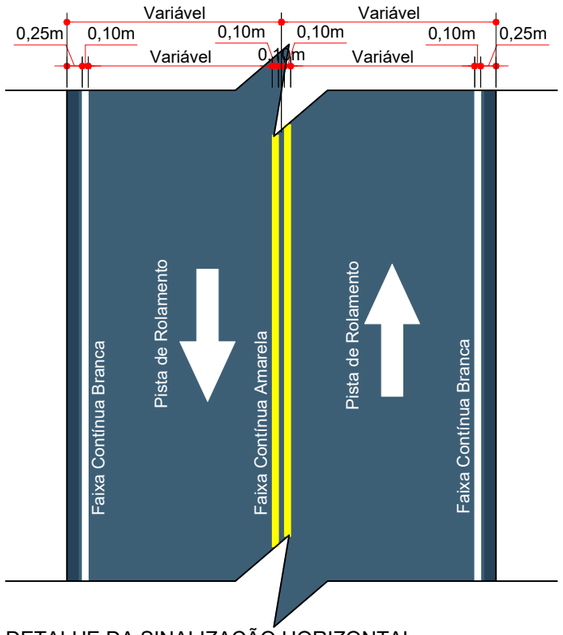

DETALHE DA SINALIZAÇÃO HORIZONTAL
ESCALA: 1/100

QUANTITATIVOS DA SINALIZAÇÃO VERTICAL				
PLACAS DE REGULAMENTAÇÃO				
PLACA	CÓDIGO	PINTURA	DIMENSÃO	QUANTIDADE
	R - 1	Fundo branco Tarja vermelha Letras pretas SÍmbolos pretos Orla vermelha Verso preto	A = 0,25m	01 Un.

ESTACA	0+0,000		6+3,508	
QUANTITATIVOS	TRECHO		ACUMULADO	
SINALIZAÇÃO VIÁRIA	Quant.	Un.	Quant.	Un.
FAIXA DE TRAVESSIA DE PEDESTRES	50,42	m2	50,42	m2
LINHA CONTÍNUA AMARELA Esp.: 10cm	168,90	m	16,89	m2
LINHA CONTÍNUA BRANCA Esp.: 10cm	202,40	m	20,24	m2
PLACA DE REGULAMENTAÇÃO OCTOGONAL	1,00	Un.	1,00	Un.

MAX MOOSHAMMER: 06944046911

Digitally signed by MAX MOOSHAMMER: 06944046911
DN: C=BR, O=ICP-Brasil, OU=Secretaria da Receita Federal do Brasil - RFB, OU=RFB e-CPF A3, OU=(EM BRANCO), OU=82895970000167, CN=MAX MOOSHAMMER:06944046911
Reason: I am the author of this document
Location: Joaçaba
Date: 2021-06-07 08:09:17
Foxit Reader Version: 10.0.0

ENGENHEIRO RESPONSÁVEL

PREFEITO MUNICIPAL

ammoc
Associação dos Municípios do Meio Oeste Catarinense

Projeto: SINALIZAÇÃO

Trecho: Est. 0+0,000 - 6+3,508

Projeto:
ANA JÚLIA UNGERICHT - ENG. CIVIL-CREA/SC 105.295-8
ANDRE BRITO DOTTI - ENG. CIVIL-CREA/SC 162.237-5
DENIR NARCIZO ZULIAN - ENG. CIVIL - CREA/SC 50.805-8
LUCAS FELIPE BALESTRIN - ENG. AGRÔNOMO - CREA/SC 156.743-7
MAX MOOSHAMMER - ENG. CIVIL - CREA/SC 139.164-0

Prancha: SIN. 01/01

Desenho: FELIPE L. PARISOTO
Data: MARÇO DE 2021
Revisão: --
Escala: 1/500

Rua Roberto Trompowiski,68 2º andar Tel: 49 3522.2800 Fax: 35220235 www.ammoc.com.br e-mail ammoc@ammoc.com.br - JOAÇABA SC